

УТВЕРЖДАЮ
Заведующая МБДОУ № 174
«Детский сад общеразвивающего вида»
Е. В. Соломина Е. В. Соломина
Приказ № 34-А от « » 20 г.

ПАСПОРТ ДОСТУПНОСТИ
объекта социальной инфраструктуры (ОСИ)
№ 332 от 31.05.2018г.

1. Общие сведения об объекте

- 1.1. Наименование (вид) объекта: *Образовательное учреждение*
1.2. Адрес объекта: *650065, город Кемерово, пр. Октябрьский, 68А*
1.3. Сведения о размещении объекта
- отдельно стоящее здание из 2 этажей, *1169,2* кв. м
- часть здания - этажей (или на - этаже), - кв. м
- наличие прилегающего земельного участка (да, нет), *5057* кв. м
1.4. Год постройки здания *1979* год, последнего капитального ремонта: *крыля – 2008г, тщеблок 2014г.*
1.5. Дата предстоящих плановых ремонтных работ: *текущего ремонта - июль 2018 года.*

Сведения об организации, расположенной на объекте

- 1.6. Название организации (учреждения), (полное юридическое наименование – согласно Уставу, краткос. наименование) *Муниципальное бюджетное дошкольное образовательное учреждение № 174 «Детский сад общеразвивающего вида с приоритетным осуществлением деятельности по художественно - эстетическому направлению развития воспитанников»*
Краткое наименование *МБДОУ № 174 «Детский сад общеразвивающего вида»*
1.7. Юридический адрес организации (учреждения) *650065, город Кемерово, пр. Октябрьский 68а, тел.8(3842) 51-94-47*
1.8. Основание для пользования объектом (оперативное управление) (*Свидетельство о гос. регистрации права оперативного управления от 13.07.2011г. серия 42 АГ № 721869*)
1.9. Форма собственности (государственная, негосударственная) *государственная*
1.10. Территориальная принадлежность (*федеральная, региональная, муниципальная*) *муниципальная*
1.11. Вышестоящая организация (*наименование*) *Управление образования администрации города Кемерово*
1.12. Адрес вышестоящей организации, другие координаты *650991г. Кемерово, пр. Советский, 54*

2. Характеристика деятельности организации на объекте (по обслуживанию населения)

- 2.1 Сфера деятельности: *образование*
2.2 Виды оказываемых услуг: *образовательные услуги*
2.3 Форма оказания услуг: *на объекте*
2.4 Категории обслуживаемого населения по возрасту: *дети от 2 до 7 лет*
2.5 Категории обслуживаемых инвалидов: *инвалиды, передвигающиеся на коляске, инвалиды с нарушениями опорно-двигательного аппарата; инвалиды с нарушениями зрения, инвалиды с нарушениями слуха, инвалиды с нарушениями умственного развития нет*
2.6 Плановая мощность: посещаемость (количество обслуживаемых в день), вместимость, пропускная способность *150 человек*
2.7 Участие в исполнении ИПР инвалида, ребенка-инвалида: *нет*

3. Состояние доступности объекта

3.1 Путь следования к объекту пассажирским транспортом: Автобусы № 27,16, 80, 126, Маршрутное такси № 9, 22, 35, 27, 31 остановка 3-й универсам
наличие адаптированного пассажирского транспорта к объекту: *нет*

обучающиеся и воспитанники привозят и забирают родители на личном транспорте.

3.2 Путь к объекту от ближайшей остановки пассажирского транспорта:

3.2.1 расстояние до объекта от остановки транспорта: 400 м

3.2.2 время движения (пешком) 10 мин

3.2.3 наличие выделенного от проезжей части пешеходного пути, *нет*

3.2.4 Перекрестки: *нет*

3.2.5 Информация на пути следования к объекту *нет*

3.2.6 Перепады высоты на пути: *есть, (бордюрный камень)*

Их обустройство для инвалидов на коляске: *нет*

3.3 Организация доступности объекта для инвалидов – форма обслуживания*

№№ п/п	Категория инвалидов (вид нарушения)	Вариант организации доступности объекта (формы обслуживания)*
1.	Все категории инвалидов и МГН	
	<i>в том числе инвалиды:</i>	
2	передвигающиеся на креслах-колясках	ВНД
3	с нарушениями опорно-двигательного аппарата	ДУ
4	с нарушениями зрения	ДУ
5	с нарушениями слуха	А
6	с нарушениями умственного развития	А

* - указывается один из вариантов: «А», «Б», «ДУ», «ВНД»

3.4 Состояние доступности основных структурно-функциональных зон

№№ п/п	Основные структурно-функциональные зоны	Состояние доступности, в том числе для основных категорий инвалидов**
1	Территория, прилегающая к зданию (участок)	ДЧ-И (Г, У)
2	Вход (входы) в здание	ДЧ-И (Г, У)
3	Путь (пути) движения внутри здания (в т.ч. пути эвакуации)	ДЧ-И (Г, У)
4	Зона целевого назначения здания (целевого посещения объекта)	ДЧ-И (Г, У)
5	Санитарно-гигиенические помещения	ДЧ-И (Г, У)
6	Система информации и связи (на всех зонах)	ДЧ-И(К,О,Г,У)
7	Пути движения к объекту (от остановки транспорта)	ДЧ-И (Г, У)

** Указывается ДП-В - доступно полностью всем; ДИ-И (К, О, С, Г, У) – доступно полностью избирательно (указать категории инвалидов); ДЧ-В - доступно частично всем; ДЧ-И (К, О, С, Г, У) – доступно частично избирательно (указать категории инвалидов); ДУ - доступно условно, ВНД – временно недоступно

3.5. ИТОГОВОЕ ЗАКЛЮЧЕНИЕ о состоянии доступности ОСИ: *ОСИ доступно частично избирательно для категории инвалидов с нарушениями слуха и умственного развития,*

территория, прилегающая к зданию доступна условно для инвалидов, кроме инвалидов-колясочников, так как отсутствует пандус. Пути движения по зданию, включая пути эвакуации условно доступны (помощь сотрудника), кроме инвалидов-колясочников, так как отсутствует пандус. Санитарно-гигиенические помещения доступны условно для инвалидов.

4. Управленческое решение

4.1. Рекомендации по адаптации основных структурных элементов объекта

№ п/п	Основные структурно-функциональные зоны объекта	Рекомендации по адаптации объекта (вид работы)*
1	Территория, прилегающая к зданию (участок)	Индивидуальное решение с ТСП
2	Вход (входы) в здание	Индивидуальное решение с ТСП
3	Путь (пути) движения внутри здания (в т.ч. пути эвакуации)	Индивидуальное решение с ТСП
4	Зона целевого назначения здания (целевого посещения объекта)	Индивидуальное решение с ТСП
5	Санитарно-гигиенические помещения	Индивидуальное решение с ТСП
6	Система информации на объекте (на всех зонах)	Индивидуальное решение с ТСП
7	Пути движения к объекту (от остановки транспорта)	Индивидуальное решение с ТСП
8	Все зоны и участки	Индивидуальное решение с ТСП

* - указывается один из вариантов (видов работ), не требуется: ремонт (текущий, капитальный); индивидуальное решение с ТСП, технические решения невозможны - организация альтернативной формы обслуживания

4.2. Период проведения работ _____
в рамках исполнения _____
(указывается наименование документа, программы, плана)

4.3. Ожидаемый результат (по состоянию доступности) после выполнения работ по адаптации Д/П-В

Оценка результата исполнения программы, плана (по состоянию доступности) _____

4.4. Для принятия решения требуется, не требуется нужное подчеркнуть

Согласование _____
Имеется заключение уполномоченной организации о состоянии доступности объекта (наименование документа и выдавшей его организации, дата), прилагается _____

4.5. Информация размещена (обновлена) на Карте доступности субъекта РФ дата 14.09.2018г. _____
(наименование сайта, портала)

5. Особые отметки


Паспорт сформирован на основании _____

1. Анкеты (информации об объекте) от «22» мая 2018 г.,

2. Акта обследования объекта: № акта _____ от «22» мая 2018 г.

3. Решения Комиссии _____ от «22» мая 2018 г.

УТВЕРЖДАЮ
Заведующая МБДОУ № 174
«Детский сад общеразвивающего
вида»

 /Е.В.Соломина/
«22» мая 2018 г.

АНКЕТА
(информация об объекте социальной инфраструктуры)
К ПАСПОРТУ ДОСТУПНОСТИ ОСИ
№ _____

1. Общие сведения об объекте

- 1.1. Наименование (вид) объекта: *муниципальное бюджетное дошкольное образовательное учреждение № 174 «Детский сад общеразвивающего вида»*
- 1.2. Адрес объекта: *650065, г. Кемерово, пр. Октябрьский, 68А*
- 1.3. Сведения о размещении объекта:
- *отдельно стоящее здание 2 этажа, 1169,2 кв.м*
- *наличие прилегающего земельного участка (да, нет); да, 5057 кв.м*
- 1.4. Год постройки здания: *1979г.*
- 1.5. Дата предстоящих плановых ремонтных работ: *текущий 2018г.*

Сведения об организации, расположенной на объекте

- 1.6. Название учреждения, (полное юридическое наименование – согласно Уставу, краткое наименование): *Муниципальное бюджетное дошкольное образовательное учреждение № 174 «Детский сад общеразвивающего вида с приоритетным осуществлением деятельности по художественно – эстетическому направлению развития воспитанников»*
- 1.7. Юридический адрес организации (учреждения): *650065, г. Кемерово, пр. Октябрьский, 68А*
- 1.8. Основание для пользования объектом (оперативное управление): *Свидетельство о гос. регистрации права оперативного управления от 13.07.2011г. серия 42 АГ № 721869*
- 1.9. Форма собственности (государственная, негосударственная): *государственная*
- 1.10. Территориальная принадлежность: *муниципальная*
- 1.11. Вышестоящая организация (наименование): *Управление образования администрации г. Кемерово*
- 1.12. Адрес вышестоящей организации, другие координаты: *650099г. Кемерово, пр. Советский, 54*

2. Характеристика деятельности организации на объекте (по обслуживанию населения)

- 2.1 Сфера деятельности: *образование*
- 2.2 Виды оказываемых услуг: *образовательные услуги*
- 2.3 Форма оказания услуг: *на объекте*
- 2.4 Категории обслуживаемого населения по возрасту: *дети от 2 до 7 лет*
- 2.5 Категории обслуживаемых инвалидов: *инвалиды, передвигающиеся на коляске, инвалиды с нарушениями опорно-двигательного аппарата; инвалиды с нарушениями зрения, инвалиды с нарушениями слуха, инвалиды с нарушениями умственного развития.*
- 2.6 Плановая мощность: *150 человек*
- 2.7 Участие в исполнении ИПР инвалида, ребенка-инвалида: *нет*

3. Состояние доступности объекта для инвалидов и других маломобильных групп населения (МГН)

3.1 Путь следования к объекту пассажирским транспортом: Автобусы № 27,16, 80, 126, Маршрутное такси № 9, 22, 35, 27, 31 остановка 3-й универсам

наличие адаптированного пассажирского транспорта к объекту: *нет*

обучающиеся и воспитанники привозят и забирают родители на личном транспорте.

3.2 Путь к объекту от ближайшей остановки пассажирского транспорта:

3.2.1 расстояние до объекта от остановки транспорта: *400 м*

3.2.2 время движения (пешком) *10 мин*

3.2.3 наличие выделенного от проезжей части пешеходного пути, *нет*

3.2.4 Перекрестки: *нерегулируемые; регулируемые, со звуковой сигнализацией, таймером; нет*

3.2.5 Информация на пути следования к объекту: *акустическая, тактильная, визуальная; нет*

3.2.6 Перепады высоты на пути: *есть, (бордюрный камень)*

Их обустройство для инвалидов на коляске: *нет*

наличие адаптированного пассажирского транспорта к объекту: *нет*

3.3 Организация доступности объекта для инвалидов – форма обслуживания* с учетом СП 35-101-2001

№№ п/п	Категория инвалидов (вид нарушения)	Вариант организации доступности объекта (формы обслуживания)*
1	Все категории инвалидов и МГН	
	<i>в том числе инвалиды:</i>	
2	передвигающиеся на креслах-колясках	ВНД
3	с нарушениями опорно-двигательного аппарата	ДУ
4	с нарушениями зрения	ДУ
5	с нарушениями слуха	А
6	с нарушениями умственного развития	А

* - указывается один из вариантов: «А», «Б», «ДУ», «ВНД»:

А - доступны все структурно-функциональные зоны ОУ;

Б - в уровне 1 этажа организовано место обслуживания инвалидов;

ДУ - доступен условно, то есть дистанционное обслуживание, помощь персонала и т.д.;

ВНД - временно недоступен;

Н - недоступен

3.4 Состояние доступности основных структурно-функциональных зон

№№ п/п	Основные структурно-функциональные зоны	Состояние доступности, в том числе для основных категорий инвалидов**
1	Территория, прилегающая к зданию (участок)	ДЧ-И (Г, У)
2	Вход (входы) в здание	ДЧ-И (Г, У)
3	Путь (пути) движения внутри здания (в т.ч. пути эвакуации)	ДЧ-И (Г, У)
4	Зона целевого назначения здания (целевого посещения объекта)	ДЧ-И (Г, У)
5	Санитарно-гигиенические помещения	ДЧ-И (Г, У)
6	Система информации и связи (на всех зонах)	ДЧ-И(К,О,Г,У)
7	Пути движения к объекту (от остановки транспорта)	ДЧ-И (Г, У)

** Указывается: ДП-В - доступно полностью всем; ДП-И (К, О, С, Г, У) - доступно полностью избирательно (указать категории инвалидов); ДЧ-В - доступно частично всем; ДЧ-И (К, О, С, Г, У) - доступно частично избирательно (указать категории инвалидов); ДУ - доступно условно; ВНД - временно недоступно

4. Управленческое решение

(рекомендации по адаптации основных структурных элементов объекта)

№№ п/п	Основные структурно-функциональные зоны объекта	Рекомендации по адаптации объекта(вид работы)*
1	Территория, прилегающая к зданию (участок)	Индивидуальное решение с ТСП
2	Вход (входы) в здание	Индивидуальное решение с ТСП
3	Путь (пути) движения внутри здания (в т.ч. пути эвакуации)	Индивидуальное решение с ТСП
4	Зона целевого назначения здания (целевого посещения объекта)	Индивидуальное решение с ТСП
5	Санитарно-гигиенические помещения	Индивидуальное решение с ТСП
6	Система информации на объекте (на всех зонах)	Индивидуальное решение с ТСП
7	Пути движения к объекту (от остановки транспорта)	Индивидуальное решение с ТСП
8	Все зоны и участки	Индивидуальное решение с ТСП

*- указывается один из вариантов (видов работ): не нуждается; ремонт (текущий, капитальный); индивидуальное решение с ТСП; технические решения невозможны – организация альтернативной формы обслуживания

Размещение информации на Карте доступности субъекта РФ согласовано

Е.В.Соломина, заведующая МБДОУ № 174 «Детский сад общеразвивающего вида»,
раб. телефон 51-94-47

(подпись, Ф.И.О., должность; координаты для связи уполномоченного представителя объекта)

УТВЕРЖДАЮ

Заведующая МБДОУ № 174

«Детский сад общеразвивающего вида»

/Е.В.Соломина/

«22» мая 2018 г.

**АКТ ОБСЛЕДОВАНИЯ
объекта социальной инфраструктуры
К ПАСПОРТУ ДОСТУПНОСТИ ОСИ**

№ _____

Кемеровская область, г. Кемерово

«22» мая 2018 г.

Наименование территориального
образования субъекта РФ

1. Общие сведения об объекте

- 1.1. Наименование (вид) объекта: *муниципальное бюджетное дошкольное образовательное учреждение № 174 «Детский сад общеразвивающего вида»*
- 1.2. Адрес объекта: *650065, г. Кемерово, пр. Октябрьский, 68А*
- 1.3. Сведения о размещении объекта:
 - *отдельно стоящее здание 2 этажа, 1169,2 кв.м*
 - *наличие прилегающего земельного участка (да, нет); да, 5057 кв.м*
- 1.4. Год постройки здания: *1979г.*
- 1.5. Дата предстоящих плановых ремонтных работ: *текущий 2018г.*

Сведения об организации, расположенной на объекте

- 11.6. Название учреждения, (полное юридическое наименование – согласно Уставу, краткое наименование): *Муниципальное бюджетное дошкольное образовательное учреждение № 174 «Детский сад общеразвивающего вида с приоритетным осуществлением деятельности по художественно – эстетическому направлению развития воспитанников»*
- 1.7. Юридический адрес организации (учреждения): *650065, г. Кемерово, пр. Октябрьский, 68А*
- 1.8. Основание для пользования объектом (оперативное управление): *Свидетельство о гос. регистрации права оперативного управления от 13.07.2011г. серия 42 АГ № 721869*
- 1.9. Форма собственности (государственная, негосударственная): *государственная*
- 1.10. Территориальная принадлежность: *муниципальная*
- 1.11. Вышестоящая организация (наименование): *Управление образования администрации г. Кемерово*
- 1.12. Адрес вышестоящей организации, другие координаты: *650099г. Кемерово, пр. Советский, 54*

2. Характеристика деятельности организации на объекте (по обслуживанию населения)

- 2.1 Сфера деятельности: *образование*
- 2.2 Виды оказываемых услуг: *образовательные услуги*
- 2.3 Форма оказания услуг: *на объекте*
- 2.4 Категории обслуживаемого населения по возрасту: *дети от 2 до 7 лет*
- 2.5 Категории обслуживаемых инвалидов: *инвалиды, передвигающиеся на коляске, инвалиды с нарушениями опорно-двигательного аппарата; инвалиды с нарушениями зрения, инвалиды с нарушениями слуха, инвалиды с нарушениями умственного развития.*
- 2.6 Плановая мощность: *150 человек*
- 2.7 Участие в исполнении ИПР инвалида, ребенка-инвалида: *нет*

3. Состояние доступности объекта для инвалидов и других маломобильных групп населения (МГН)

3.1 Путь следования к объекту пассажирским транспортом: Автобусы № 27,16, 80, 126, Маршрутное такси № 9, 22, 35, 27, 31 остановка 3-й универсам

наличие адаптированного пассажирского транспорта к объекту: *нет*

обучающиеся и воспитанники привозят и забирают родители на личном транспорте.

3.2 Путь к объекту от ближайшей остановки пассажирского транспорта:

3.2.1 расстояние до объекта от остановки транспорта: *400 м*

3.2.2 время движения (пешком) *10 мин*

3.2.3 наличие выделенного от проезжей части пешеходного пути, *нет*

3.2.4 Перекрестки: *нет*

3.2.5 Информация на пути следования к объекту: *нет*

3.2.6 Перепады высоты на пути: *есть, (бордюрный камень)*

Их обустройство для инвалидов на коляске: *нет*

наличие адаптированного пассажирского транспорта к объекту: *нет*

3.3 Организация доступности объекта для инвалидов – форма обслуживания*

№№ п/п	Категория инвалидов (вид нарушения)	Вариант организации доступности объекта (формы обслуживания)*
1.	Все категории инвалидов и МГН	
	<i>в том числе инвалиды:</i>	
2	передвигающиеся на креслах-колясках	ВНД
3	с нарушениями опорно-двигательного аппарата	ДУ
4	с нарушениями зрения	ДУ
5	с нарушениями слуха	А
6	с нарушениями умственного развития	А

* - указывается один из вариантов «А», «Б», «ДУ», «ВНД»:

А - доступны все структурно-функциональные зоны ОУ;

Б – в уровне I этажа организовано место обслуживания инвалидов;

ДУ – доступен условно, то есть дистанционное обслуживание, помощь персонала и т.д.

ВНД – временно недоступен,

Н – недоступен.

3.4 Состояние доступности основных структурно-функциональных зон

№ № п/п	Основные структурно-функциональные зоны	Состояние доступности, в том числе для основных категорий инвалидов**	Приложение	
			№ на плане	№ фото
1	Территория, прилегающая к зданию (участок)	ДЧ-И (Г, У)	1,2,3,4	1-6
2	Вход (входы) в здание	ДЧ-И (Г, У)	5,6	5-12
3	Путь (пути) движения внутри здания (в т.ч. пути эвакуации)	ДЧ-И (Г, У)	7,8,9,10,11,13,15	13-23
4	Зона целевого назначения здания (целевого посещения объекта)	ДЧ-И (Г, У)	9, 10,11	24-27
5	Санитарно-гигиенические помещения	ДЧ-И (Г,У)	13	28-34
6	Система информации и связи (на всех зонах)	ДЧ-И(К,О,Г,У)	13,14,15	35-36

**Указывается: ДП-В - доступно полностью всем; ДП-И (К, О, С, Г, У) – доступно полностью избирательно (указать категории инвалидов); ДЧ-В - доступно частично всем; ДЧ-И (К, О, С, Г, У) – доступно частично избирательно (указать категории инвалидов); ДУ - доступно условно, ВНД - недоступно

3.5. ИТОГОВОЕ ЗАКЛЮЧЕНИЕ о состоянии доступности ОСИ: ОСИ доступно частично избирательно для категории инвалидов с нарушениями слуха и умственного развития ДЧ-И (Г, У).

4. Управленческое решение (проект)

4.1. Рекомендации по адаптации основных структурных элементов объекта:

№ п/п	Основные структурно-функциональные зоны объекта	Рекомендации по адаптации объекта(вид работы)*
1	Территория, прилегающая к зданию (участок)	
2	Вход (входы) в здание	индивидуальное решение с ТСП
3	Путь (пути) движения внутри здания (в т.ч. пути эвакуации)	индивидуальное решение с ТСП
4	Зона целевого назначения здания (целевого посещения объекта)	индивидуальное решение с ТСП
5	Санитарно-гигиенические помещения	индивидуальное решение с ТСП
6	Система информации на объекте (на всех зонах)	индивидуальное решение с ТСП
7	Пути движения к объекту (от остановки транспорта)	индивидуальное решение с ТСП
8	Все зоны и участки	индивидуальное решение с ТСП

*- указывается один из вариантов (видов работ): не нуждается; ремонт (текущий, капитальный); индивидуальное решение с ТСП, технические решения невозможны – организация альтернативной формы обслуживания

4.2. Период проведения работ _____
в рамках исполнения _____
(указывается наименование документа; программы, плана)

4.3. Ожидаемый результат (по состоянию доступности) после выполнения работ по адаптации ДП-В _____

Оценка результата исполнения программы, плана (по состоянию доступности) _____

4.4. Для принятия решения требуется, не требуется (нужное подчеркнуть):

4.4.1. согласование на Комиссии _____
(наименование Комиссии по координации деятельности в сфере обеспечения доступной среды жизнедеятельности для инвалидов и других МГН)

4.4.2. согласование работ с надзорными органами (в сфере проектирования и строительства, архитектуры, охраны памятников, другое - указать) _____

4.4.3. техническая экспертиза; разработка проектно-сметной документации;

4.4.4. согласование с вышестоящей организацией (собственником объекта);

4.4.5. согласование с общественными организациями инвалидов _____;

4.4.6. другое _____

Имеется заключение уполномоченной организации о состоянии доступности объекта (наименование документа и выдавшей его организации, дата), прилагается _____

4.7. Информация может быть размещена (обновлена) на Карте доступности субъекта РФ _____

(наименование сайта, портала)


5. Особые отметки

ПРИЛОЖЕНИЯ:


Результаты обследования:


- 1. Территории, прилегающей к объекту на 2 лист
- 2. Входа (входов) в здание на 2 лист
- 3. Путей движения в здании на 4 лист
- 4. Зоны целевого назначения объекта на 3 лист
- 5. Санитарно-гигиенических помещений на 2 лист
- 6. Системы информации (и связи) на объекте на 2 лист

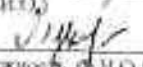
Результаты фотофиксации на объекте на 36 лист
Поэтажные планы, паспорт БТИ на 2 лист

Руководитель
рабочей группы: *заведующая МБДОУ № 174 Соломина Е.В.* 
(Должность, Ф.И.О.)

Члены рабочей группы:

Завхоз Амелина Т.С. 
(Должность, Ф.И.О.)

Старший воспитатель Строкина В. Б. 
(Должность, Ф.И.О.)

Председатель ППО Лукашевич М.С. 
(Должность, Ф.И.О.)

В том числе:

представители общественных
организаций инвалидов

(Должность, Ф.И.О.)

(Должность, Ф.И.О.)

представители организации,
расположенной на объекте

(Должность, Ф.И.О.)

(Должность, Ф.И.О.)

Управленческое решение согласовано « ____ » _____ 20__ г. (протокол № ____)
Комиссией (название) _____

I. Результаты обследования

I. Территория, прилегающая к зданию

650065 МБДОУ № 174 «Детский сад общеразвивающего вида»
г. Кемерово, пр. Октябрьский 68А

№ п/п	Наименование функционально-планировочного элемента	Наличие элемента			Выявленные нарушения и замечания		Работы по адаптации объектов	
		есть/нет	№ на плане	№ фото	Содержание	Значимо для инвалидов (категория)	Содержание	Виды работ
1.1	Вход (входы) на территорию	есть	1, 4	1	Отсутствуют доступные элементы информации об объекте	все	Изготовление доступных элементов информации об объекте при входе	Индивидуальное решение с ТСП
1.2	Путь (пути) движения на территории	есть	2	2,3	Специальные требования: Отсутствуют тактильные средства на покрытии пешеходных путей, поручни.	все	Изготовление тактильных средств на покрытии пешеходных путей, поручней вдоль стен	Индивидуальное решение с ТСП
1.3	Лестница (наружная)	есть	5	5,6	Не дублируется пандусами или другими средствами подъема Поручни (при перепаде высот более 0,45 м): - с двух сторон отсутствуют, - завершающие части поручня не длиннее марша на 0,3 м.	все	Установка поручней	Индивидуальное решение с ТСП
1.4	Пандус (наружный)	нет	-	-	Необходимо оборудовать территорию пандусами.	все	Установка пандусов на перепадах высот	Индивидуальное решение с ТСП
1.5	Автостоянка и парковка	есть	3	4	Площадки для остановки специализированных средств общественного транспорта для инвалидов	все	Обустройство зоны для парковки (стоянки) автомобиля инвалида	Индивидуальное решение с ТСП

					размещаются далее 100 м от входа в здание для МГН. Отсутствует зона для парковки (стоянки) автомобиля инвалида.			
ОБЩИЕ требования к зоне	есть	1,2,3 4,5	1-5		Отсутствует информационная поддержка на всех путях движения МГН. Отсутствуют места отдыха.	все	Изготовление информационных плакатов на всех путях движения МГН Обустройство места отдыха.	Индивидуальное решение с ТСП

II. Заключение по зоне:

Наименование структурно-функциональной зоны	Состояние доступности* (к пункту 3.4 Акта обследования ОСИ)	Приложение		Рекомендации по адаптации (вид работы)** к пункту 4.1 Акта обследования ОСИ
		№ на плане	№ фото	
Территория, прилегающая к зданию	ДЧ-И (Г, У)	1,2,3,4,5,	1-5	Индивидуальное решение с ТСП

* указывается: ДП-В - доступно полностью всем; ДП-И (К, О, С, Г, У) - доступно полностью избирательно (указать категорию инвалидов); ДЧ-В - доступно частично всем; ДЧ-И (К, О, С, Г, У) - доступно частично избирательно (указать категорию инвалидов); ДУ - доступно условно; ВНД - недоступно

** указывается один из вариантов: не нуждается; ремонт (текущий, капитальный); индивидуальное решение с ТСП; технические решения невозможны - организация альтернативной формы обслуживания

Комментарий к заключению: _____

					контрастная маркировка на уровне от 1,2 м до 1,5 м от поверхности пешеходного пути			
2,5	Тамбур	есть	6	11,12	Размеры тамбуров: - глубина - менее 1,8 м	все	Реконструкция тамбура	индивидуальное решение с ТСП
	ОБЩИЕ требования к зоне	есть	5,6	5-12	Отсутствует вход, приспособленный для МГН, с поверхности земли	все	Оборудование входа, приспособленного для МГН, с поверхности земли	индивидуальное решение с ТСП

Вывод по зоне:

Наименование структурно-функциональной зоны	Состояние доступности* (к пункту 3.4 Акта обследования ОСИ)	Приложение		Рекомендации по адаптации (вид работы)** к пункту 4.1 Акта обследования ОСИ
		№ на плане	№ фото	
Вход (входы) в здание	ДЧ-И (Г, У)	5,6	5-12	Индивидуальное решение с ТСП

* указывается: ДП-В - доступно полностью всем; ДП-И (К, О, С, Г, У) – доступно полностью избирательно (указать категории инвалидов); ДЧ-В - доступно частично всем; ДЧ-И (К, О, С, Г, У) – доступно частично избирательно (указать категории инвалидов); ДУ - доступно условно, ВНД - недоступно

**указывается один из вариантов: не нуждается; ремонт (текущий, капитальный); индивидуальное решение с ТСП; технические решения невозможны – организация альтернативной формы обслуживания

Комментарий к заключению: _____

I. Результаты обследования:

3. Пути (путей) движения внутри здания (в т.ч. путей эвакуации)

650065 МБДОУ № 174 «Детский сад общеразвивающего вида»

г. Кемерово, пр. Октябрьский 68А

№ п/п	Наименование функционально-планировочного элемента	Наличие элемента			Выявленные нарушения и замечания		Работы по адаптации объектов	
		есть/нет	№ на плане	№ фото	Содержание	Значимо для инвалида (категория)	Содержание	Виды работ
3.1	Коридор (вестибюль, зона ожидания)	есть	7	13, 14	Наличие опасных помещений (электрощитовая). Отсутствие дверных ручек без тактильного опознавательного элемента. Ширина пути движения в помещении с оборудованием и с мебелью менее 1,2 м. Не предусмотрен звуковой информатор по типу телефона-автомата, которыми могут пользоваться посетители с недостатками зрения и текстофонов для посетителей с дефектами слуха.	Все К С	Оборудование двери электрощитовой ручками с тактильным и опознавательными элементами; установка звукового информатора по типу телефона-автомата для посетителей с дефектами слуха и недостаткам и зрения	индивидуальное решение с ТСП
3.2	Лестница (внутри здания)	есть	8	15, 16	Отсутствуют поручни (при перепаде высот более 0,45 м): - отсутствуют с двух сторон; - на высоте 0,7 и 0,9 м - завершающие части длиннее на 0,3 м; - отсутствуют рельефные обозначения этажей	Все	Установка поручней, рельефных обозначений этажей. Реконструкция ступеней лестницы. Установка ограждения под маршем открытой лестницы и	индивидуальное решение с ТСП

					<p>Ступени не соответствуют:</p> <ul style="list-style-type: none"> - высота подъема ступени - не более 0,15 м; - ребро с закруглением радиусом не более 0,05 м; - боковые края (не примыкающие к стене) с бортиками высотой не менее 0,02 м. <p>Ограждения отсутствуют: под маршем открытой лестницы и другими нависающими элементами (с высотой в свету менее 1,9 м)</p>	О,С	другими нависающими элементами	
3.3	Пандус (внутри здания)	нет	-	-	Отсутствует пандус	Все	Установка пандуса	индивидуальное решение с ТСП
3.4	Лифт пассажирский (или подъемник)	нет	-	-	Отсутствует лифт	Все	Установка лифта	индивидуальное решение с ТСП
3.5	Дверь	есть	9	17	<p>Информирующие обозначения помещений отсутствуют:</p> <ul style="list-style-type: none"> - рядом с дверью, со стороны дверной ручки; - на высоте от 1,4 до 1,75 м; - дублирование рельефными знаками. <p>Крепление двери:</p> <ul style="list-style-type: none"> - на петлях одностороннего действия без фиксаторов в 	Все	Изготовленные и установка информирующих обозначений помещений. Установка дверей с петлями одностороннего действия без фиксаторов в положениях «открыто».	индивидуальное решение с ТСП

					положениях "открыто" и "закрыто"; - не обеспечивается задержка автоматического закрывания продолжительностью не менее 5 сек; Полотно двери не соответствует: - нижняя часть до высоты 0,3 м от уровня пола не защищена противоударной полосой; - смотровые панели из прозрачного ударопрочного материала отсутствуют.		и «закрыто», обеспечивающих задержку автоматического закрывания продолжительностью не менее 5 сек; с полотном с противоударной полосой, смотровыми панелями из прозрачного ударопрочного материала	
3.6	Пути эвакуации (в т.ч. зоны безопасности)	есть	10	18, 19	Ширина лестничных маршей на 1.2м. при требовании 1.35м. глубина горизонтальных лестничных площадок по факту 1.2м. при требовании не менее 1.5м., зоны безопасности не предусмотрены.	Все	Обустроить зоны безопасности и на лестничных маршах; расширение и углубление лестничных маршей	индивидуальное решение с ТСП
	ОБЩИЕ требования к зоне	есть	7,8, 9,10	13 - 19	Выключатели и розетки - на высоте более 0,8 м от уровня пола. Отсутствуют зоны отдыха: - на каждом доступном МГН этаже (в том числе и для инвалидов на креслах-колясках) на 2 - 3 места. Отсутствует предупредительная информация о препятствии (перед дверными проемами и входами на лестницы и пандусы, перед поворотом коммуникационных	Все С	Установить выключатели и розетки на высоте не более 0,8 м от уровня пола. Обустройте зоны отдыха на каждом доступном МГН этаже (в том числе и для инвалидов на креслах-колясках) на 2-3 места. Разместить предупредит	индивидуальное решение с ТСП

				<p>путей):</p> <ul style="list-style-type: none"> - на расстоянии 0,6 м до объекта информации; - визуальная (в виде контрастно окрашенной поверхности либо световых маячков); - тактильная (рифленая поверхность). 		<p>ельную информацию о препятствии (перед дверными проемами и входами на лестницы и пандусы, перед поворотом коммуникационных путей):</p> <ul style="list-style-type: none"> - на расстоянии 0,6 м до объекта информации; - визуальная (в виде контрастно окрашенной поверхности либо световых маячков); - тактильная (рифленая поверхность
--	--	--	--	---	--	--

III Заключение по зоне:

Наименование структурно-функциональной зоны	Состояние доступности* (к пункту 3.4 Акта обследования ОСИ)	Приложение		Рекомендации по адаптации (вид работы)** к пункту 4.1 Акта обследования ОСИ
		№ на плане	№ фото	
Путь (пути) движения внутри здания (в т.ч. пути эвакуации)	ДЧ-И(Г,У)	7,8, 9,10	13-19	индивидуальное решение с ТСР

* указывается ДП-В - доступно полностью всем; ДП-И (К, О, С, Г, У) – доступно полностью избирательно (указать категории инвалидов); ДЧ-В - доступно частично всем; ДЧ-И (К, О, С, Г, У) – доступно частично избирательно (указать категории инвалидов); ДУ - доступно условно, **ВНД** - недоступно

**указывается один из вариантов: не нуждается; ремонт (текущий, капитальный); индивидуальное решение с ТСР, технические решения невозможны – организация альтернативной формы обслуживания

Комментарий к заключению: _____

I Результаты обследования:

4. Зоны целевого назначения здания (целевого посещения объекта)

Вариант I – зона обслуживания инвалидов

650065 МБДОУ № 174 «Детский сад общеразвивающего вида»

г. Кемерово, пр. Октябрьский 68А

№ п/п	Наименование функционально-планировочного элемента	Наличие элемента		Выявленные нарушения и замечания		Работы по адаптации объектов		
		есть/нет	№ на плане	№ фото	Содержание	Значимо для инвалида (категория)	Содержание	Виды работ
4.1	Кабинетная форма обслуживания	Есть	11	24-27				
4.2	Зальная форма обслуживания	нет						
4.3	Прилавочная форма обслуживания	нет						
4.4	Форма обслуживания с перемещением по маршруту	нет						
4.5	Кабина индивидуального обслуживания	нет						
	ОБЩИЕ требования к зоне	есть	11	24-27				

III Заключение по зоне:

Наименование структурно-функциональной зоны	Состояние доступности* (к пункту 3.4 Акта обследования ОСИ)	Приложение		Рекомендации по адаптации (вид работы)** к пункту 4.1 Акта обследования ОСИ
		№ на плане	№ фото	
Кабинетная форма обслуживания	ДЧ-И(Г,У)	11	24-27	Индивидуальное решение с ТСП

* указывается ДП-В - доступно полностью всем, ДП-И (К, О, С, Г, У) – доступно полностью избирательно (указать категории инвалидов); ДЧ-В - доступно частично всем; ДЧ-И (К, О, С, Г, У) – доступно частично избирательно (указать категории инвалидов), ДУ - доступно условно, ВИД - недоступно

**указывается один из вариантов: не нуждается, ремонт (текущий, капитальный); индивидуальное решение с ТСП, технические решения невозможны – организация альтернативной формы обслуживания

Комментарий к заключению: _____

I Результаты обследования:

4. Зоны целевого назначения здания (целевого посещения объекта)

Вариант II – места приложения труда

650065 МБДОУ № 174 «Детский сад общеразвивающего вида»

г. Кемерово, пр. Октябрьский 68А

Наименование функционально-планировочного элемента	Наличие элемента			Выявленные нарушения и замечания		Работы по адаптации объектов	
	есть/нет	№ на плане	№ фото	Содержание	Значимо для инвалида (категория)	Содержание	Виды работ
Место приложения труда	-	-	-				

II Заключение по зоне:

Наименование структурно-функциональной зоны	Состояние доступности* (к пункту 3.4 Акта обследования ОСИ)	Приложение		Рекомендации по адаптации (вид работы)** к пункту 4.1 Акта обследования ОСИ
		№ на плане	№ фото	
Зоны целевого назначения здания (целевого посещения объекта) Вариант II – места приложения труда	-	-	-	

* указывается: ДП-В - доступно полностью всем; ДП-И (К, О, С, Г, У) – доступно полностью избирательно (указать категории инвалидов); ДЧ-В - доступно частично всем; ДЧ-И (К, О, С, Г, У) – доступно частично избирательно (указать категории инвалидов); ДУ - доступно условно, ВНД - недоступно

**указывается один из вариантов: не нуждается, ремонт (текущий, капитальный); индивидуальное решение с ТСР; технические решения невозможны – организация альтернативной формы обслуживания

Комментарий к заключению: _____

I Результаты обследования:

4. Зоны целевого назначения здания (целевого посещения объекта)

Вариант III – жилые помещения

*650065 МБДОУ № 174 «Детский сад общеразвивающего вида»
г. Кемерово, пр. Октябрьский 68А*

Наименование функционально-планировочного элемента	Наличие элемента		Выявленные нарушения и замечания		Работы по адаптации объектов		
	есть/нет	№ на плане	№ фото	Содержание	Значимо для инвалида (категория)	Содержание	Виды работ
Жилые помещения	-	-	-	-	-	-	-

II Заключение по зоне:

Наименование структурно-функциональной зоны	Состояние доступности* (к пункту 3.4 Акта обследования ОСИ)	Приложение		Рекомендации по адаптации (вид работы)** к пункту 4.1 Акта обследования ОСИ
		№ на плане	№ фото	
-	-	-	-	-

* указывается ДП-В - доступно полностью всем; ДП-И (К, О, С, Г, У) – доступно полностью избирательно (указать категории инвалидов); ДЧ-В - доступно частично всем; ДЧ-И (К, О, С, Г, У) – доступно частично избирательно (указать категории инвалидов); ДУ - доступно условно, ВНД - недоступно

**указывается один из вариантов: не нуждается; ремонт (текущий, капитальный); индивидуальное решение с ТСР; технические решения невозможны – организация альтернативной формы обслуживания

Комментарий к заключению: _____

I. Результаты обследования:

5. Санитарно-гигиенических помещений

650065 МБДОУ № 174 «Детский сад общеразвивающего вида»

г. Кемерово, пр. Октябрьский 68А

№ п/п	Наименование функционально-планировочного элемента	Наличие элемента		Выявленные нарушения и замечания		Работы по адаптации объектов		
		есть/нет	№ на плане	№ фото	Содержание	Значимо для инвалида (категория)	Содержание	Виды работ
5.1	Туалетная комната	есть	13	28-31	Не оборудовано: - двусторонней связью с диспетчером или дежурным, - или кнопкой звонка (в дежурную комнату), - аварийное освещение. - рядом с унитазом отсутствует пространство для размещения кресла-коляски	Все	Установление двусторонней связи, аварийного освещения	индивидуальное решение с ТСР
5.2	Душевая/ ванная комната	нет	-	-				индивидуальное решение с ТСР
5.3	Бытовая комната (гардеробная)	есть	12	32-34	Отсутствие индивидуальных кабин, шкафов. -мест хранения кресел-колясок			индивидуальное решение с ТСР
	ОБЩИЕ требования к зоне	есть	11.12	28-34	Отсутствие универсальной кабины, доступной для всех категорий граждан. Информационные обозначения помещений отсутствуют: - рядом с дверью, со стороны дверной ручки; - на высоте от 1,4 до 1,75 м; - дублирование рельефными знаками. Рекомендовано использование: - водопроводных кранов рычажного или нажимного действия (или управляемых электронными системами), - управление спуском воды в унитазе на боковой стене кабины	все	Установка универсальной кабины, информирующих обозначений, дублированных рельефными знаками. Установка водопроводных кранов рычажного или нажимного действия	индивидуальное решение с ТСР

ПЗакключение по зоне:

Наименование структурно-функциональной зоны	Состояние доступности* (к пункту 3.4 Акта обследования ОСИ)	Приложение		Рекомендации по адаптации (вид работы)** к пункту 4.1 Акта обследования ОСИ
		№ на плане	№ фото	
Санитарно-гигиенических помещений	ДЧ-И (Г,У)	11,12	28-34	индивидуальное решение с ТСР

* указывается: **ДП-В** - доступно полностью всем; **ДП-И** (К, О, С, Г, У) - доступно полностью избирательно (указать категории инвалидов); **ДЧ-В** - доступно частично всем, **ДЧ-И** (К, О, С, Г, У) – доступно частично избирательно (указать категории инвалидов); **ДУ** - доступно условно, **ВНД** - недоступно

**указывается один из вариантов: не нуждается; ремонт (текущий, капитальный), индивидуальное решение с ТСР, технические решения невозможны – организация альтернативной формы обслуживания

Комментарий к заключению: _____

**I Результаты обследования:
6. Системы информации на объекте**

*650065 МБДОУ № 174 «Детский сад общеразвивающего вида»
г. Кемерово, пр. Октябрьский 68А*

№ п/п	Наименование функционально-планировочного элемента	Наличие элемента			Выявленные нарушения и замечания		Работы по адаптации объектов	
		есть/нет	№ на плане	№ фото	Содержание	Значимо для инвалида (категория)	Содержание	Виды работ
6.1	Визуальные средства	есть	13	35-36		Всем категориям		
6.2	Акустические средства	есть	14	37		Всем категориям		
6.3	Тактильные средства	нет	-	-	Отсутствуют тактильные средства информации	С	Монтаж тактильных средств	индивидуальное решение с ТСП
	ОБЩИЕ требования к зоне	есть	13, 14	35-37	Системы средств информации и сигнализации об опасности не комплексные для всех категорий инвалидов (визуальными, звуковыми и тактильными) и не соответствует ГОСТ. Знаки и символы неидентичны в пределах здания, комплекса сооружений, в одном районе, соответствовать знакам в нормативных документов по стандартизации. Система средств информации зон и помещений не обеспечивает: - непрерывность информации, своевременное ориентирование и однозначное опознание объектов и мест посещения		Монтаж систем средств информации и сигнализации об опасности комплексные для всех категорий инвалидов (визуальными, звуковыми и тактильным), соответствующих ГОСТ.	индивидуальное решение с ТСП

II. Заключение по зоне:

Наименование структурно-функциональной зоны	Состояние доступности* (к пункту 3.4 Акта обследования ОСИ)	Приложение		Рекомендации по адаптации (вид работы)** к пункту 4.1 Акта обследования ОСИ
		№ на плане	№ фото	
Системы информации на объекте	ДЧ-И(К,О,Г,У)	16	35-37	индивидуальное решение с ТСП

* указывается ДП-В - доступно полностью всем; ДП-И (К, О, С, Г, У) – доступно полностью избирательно (указать категории инвалидов); ДЧ-В - доступно частично всем, ДЧ-И (К, О, С, Г, У) – доступно частично избирательно (указать категории инвалидов); ДУ - доступно условно, ВНД - недоступно

**указывается один из вариантов: не нуждается; ремонт (текущий, капитальный); индивидуальное решение с ТСП; технические решения невозможны – организация альтернативной формы обслуживания

Комментарий к заключению: _____